

STROKOVNA EKSKURZIJA DVS 2021

TRŽIŠKA BISTRICA na odseku Slap Jelendol, 05.11.2021 (skupaj z volilno skupščino)

Ekskurzije se je udeležilo 47 zdajšnjih in bodočih članov DVS. Po prvotnih prijavih bi bilo udeležencev še več, a so zdravstvene razmere v Sloveniji (covid 19) število precej zmanjšale (z 58 na 47). Že program je najavljal zelo zanimiv dan, poleg tega pa smo si člani društva po dvoletnem premoru že močno želeli takšnega srečanja. Poleg tega bi morali že lansko leto sklicati volilno skupščino društva, a je zaradi covida ni bilo mogoče.

Smo pa z našim članom Upravnega odbora g. Alešem Klabusom ogled tega dela Gorenjske načrtovali že leta 2020, medtem pa je območje dobilo novega koncesionarja. K sreči to ni porušilo naših načrtov in smo strokovni del uspešno izpeljali skupno z novim koncesionarjem (konzorcij družb **NIVO EKO**, dejavnosti v ekologiji, d.o.o., Žalec (vodilni partner), ter **HNG Hidrotehnika**, nizke in komunalne gradnje, d.o.o., Mengeš, in **EHO PROJEKT**, erozija, hudournišтво, okolje, d.o.o., Ljubljana) in g. Klabusom, ki je prejšnja leta strokovno pokrival območje Tržiške Bistrice. Smo pa strokovni del izkoristili tudi za vlogo za pridobitev kreditnih točk (za člane Inženirske zbornice Slovenije ter Zbornice za arhitekturo in prostor Slovenije).

Program z nazivom Sanacija posledic hudourniške poplave Tržiške Bistrice na odseku Slap – Jelendol so skupno pripravili večinoma naši člani g. Žiga Jeriha (vodja projekta, vodja posameznih del na sanaciji), g. Domen Lajevec (pooblaščen inženir – odg. projektant na sanacijah, g. Rajko Galič (pooblaščen inženir – odgovorni projektant sanacije erozijskih žarišč), g. Gregor Kupljen (vodja javne službe koncesionarja urejanja voda) in g. Aleš Klabus, Vodnogospodarsko podjetje d.d. Kranj.

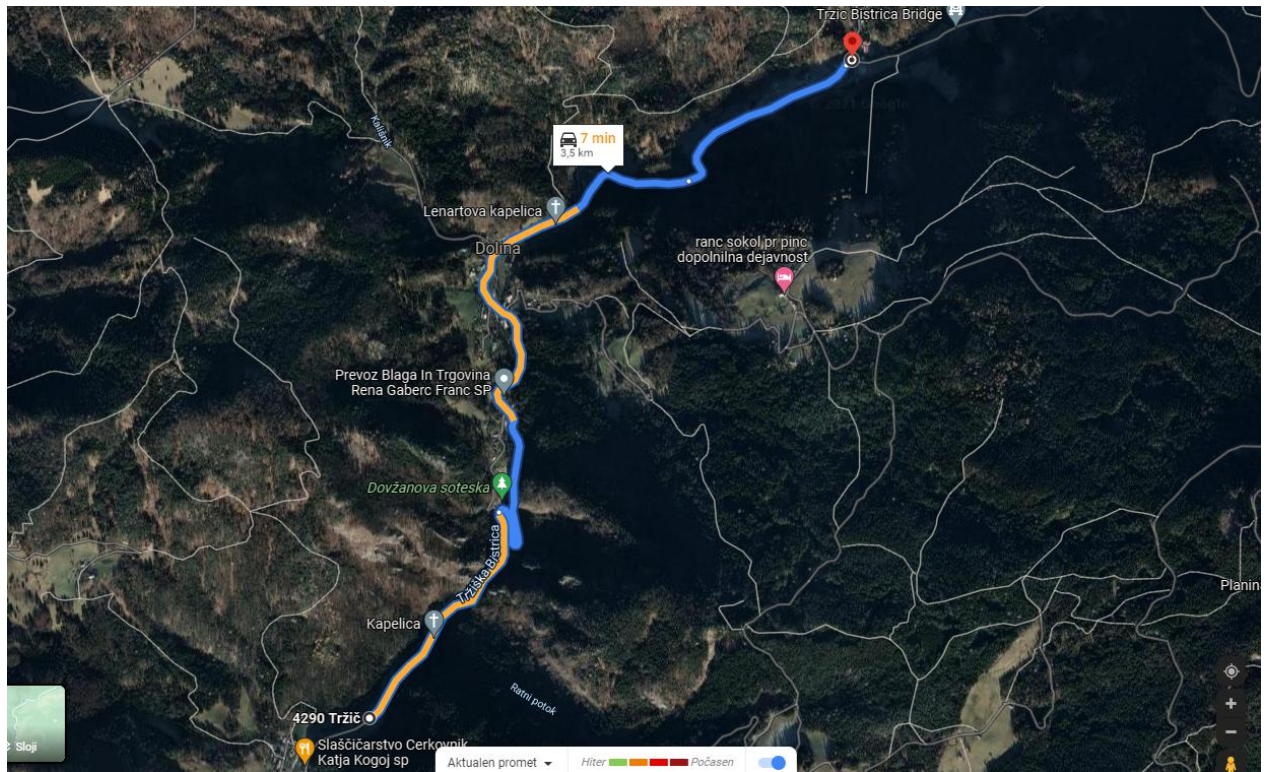
Ogledali smo si ureditve, ki so bile opravljene zaradi poškodb v neurju v noči na 30.10.2018. Več o tem nesrečnem dogodku in opisu opravljeni del si lahko preberete v prilogi Sanacija posledic hudourniške poplave Tržiške Bistrice na odseku Slap-Jelendol.

PROGRAM

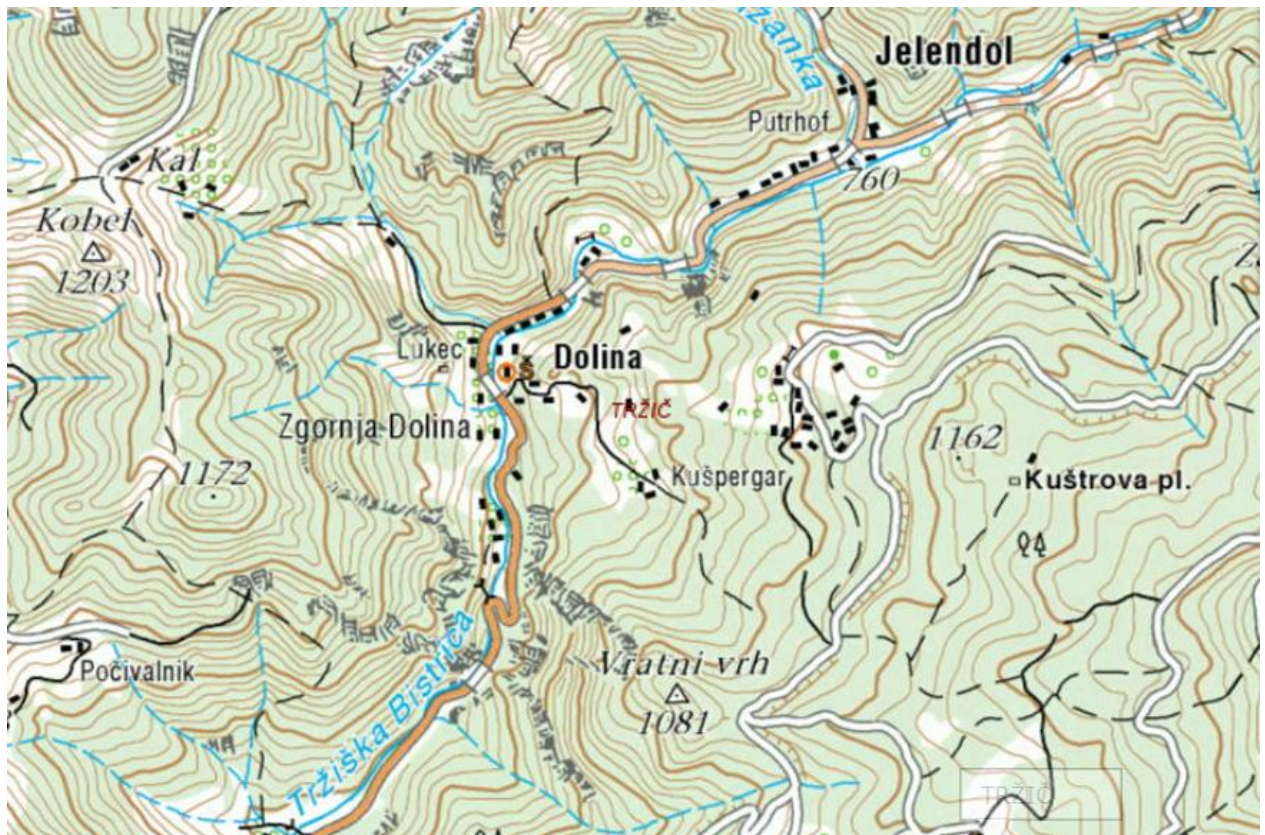
- Zbor na makadamskem parkirišču v Čadovljah na vstopu v Dovžanovo sotesko (koordinati 46.379525, 14.324843)
- Pozdravni nagovori, predstavitev objektov
- Prestavitev z avti do Jelendola (objekti družine Born), ogled zaplavne pregrade na desnem pritoku Dolžanki (koordinati 46.398704, 14.345249)
- Ogled objektov vzdolž Tržiške Bistrice
- Adrenalinska Brencetova pot preko razgledišča
- Vrnitev nazaj na parkirišče
- Kosilo in skupščina DVS v Gostilni Marinšek, Naklo pri Kranju

Navzoče so pozdravili predsednica DVS dr. Lidija Globevnik, direktor uprave občine Tržič g. Klemen Srna (na spletu **Urad za gospodarstvo in družbene dejavnosti**), g. Željko Babič (Urad za okolje in prostor Občine Tržič), strokovni del ogledov pa sta predstavila Žiga Jeriha in Aleš Klabus.

Avtorji fotografij so napisani ob fotografijah.



Trasa ogledov – po Google



Trasa ogledov – <https://gis.iobcina.si/>



<https://gis.iobcina.si/>



Zbornο mesto pri vohu v Dovžanova sotesko (Prešeren)



Žiga Jeriha – Eho Projekt, strokovni del ekskurzije(f. Prešeren)



Aleš Klabus – VGP Kranj (f. Prešeren)



(f. Prešeren)



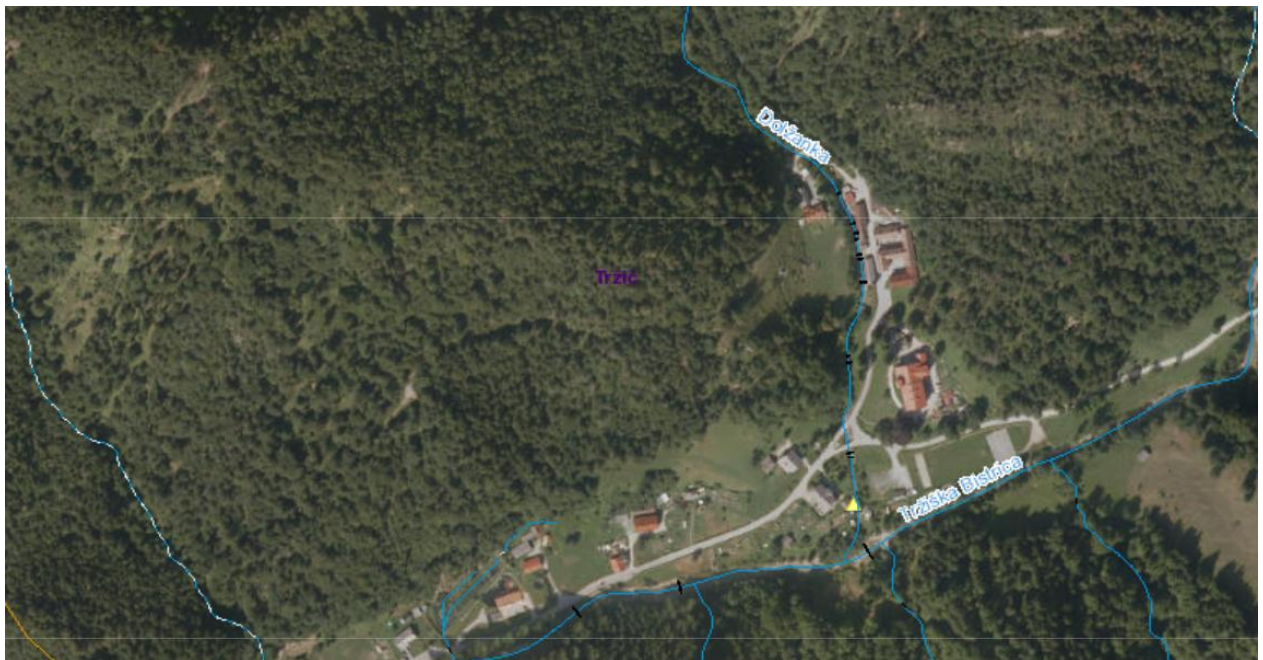
(f. Prešeren)



(f. Prešeren)



(f. Prešeren)



Pričetek ogledov na zgornjem koncu v Jelendolu – Putrhof (Bornova graščina)



Pričetek ogledov v Jelendolu – Putrhof (Bornova graščina) (f. Prešeren)



zaplavne pregrade na desnem pritoku Dolžanki (f. Prešeren)



(f. Prešeren)



(f. Prešeren)



(f. Prešeren)




(f. Prešeren)




(f. Prešeren)



levi hudourniški pritok (f. Iztok Čuješ)



Slapišče v Dolini (Sobočan)




Bencetova pot (f. Sobočan)



Bencetova pot, vzpon proti razgledišču (f. Čuješ)




Bencetova pot, sestop z razgledišča (f. Čuješ)



z Bencetove poti nazaj na cesto (f. Čuješ)



(f. Čuješ)



(f. Prešeren)